Zoom Control

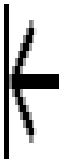

Das Zoom-Control erlaubt die Auswahl der Zoomstufe. Klicke auf + ode
herauszuzoomen. Stattdessen kann auch das Mausrad verwendet werde

Objektanzahl



Mit diesem Control kann man die Anzahl dargestellter Objekte beeinß u
werden Objekte dargestellt, die sonst eigentlich erst in einer höheren
und umgekehrt. Der Wert kann zwischen plus und minus drei eingestell

Suche



Gib den Suchstring ein und drücke die 'Enter'-Taste. Es öffnet sich ein
Suchergebnissen. Man kann mit dem Häkchen 'Stehen lassen' erreichen
offen bleiben (um z.B. ein anderes Ergebnis anklicken zu können).

GPX einlesen

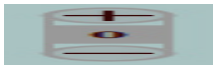

Lokale GPX-Tracks und Waypoint-Dateien können auf die Karte geladen

Maßstab

Zeigt den Maßstab in Kilometern (km) oder Meilen (mi).

Koordinaten



Zeigt die Zoomstufe und die geographischen Koordinaten unter dem Ma

Buttons

Home: Führt zurück auf die Hauptseite.

Info: Zeigt die Legende der auf der Karte dargestellten historischen Obj

Copyright: Urheber- und Quellenhinweise für eine Vielzahl von Layern.

Facebook: Verlinkt zu der Historic.Place Facebook-Gruppe. Man muss bei
um die Beiträge zu sehen. Um selbst zu posten, muss man der Gruppe

News: Zeigt die letzten Neuigkeiten Historic.Place an. Verlinkt zu der H

Save: Speichert den Kartenausschnitt, Sprach-, Zoom- und Layerinforma
man das nächste Mal auf der Haupteinstiegsseite auf den Globus klickt
Kartenausschnitt wieder.

Globus: Öffnet die für diesen Kartenausschnitt verfügbaren historischen La
rot oder grün, wenn sich die Zahl der verfügbaren Karten verringert od
als Tooltip angezeigt.

Sprachauswahl: Öffnet den Sprachauswahldialog. Klicke auf eine Flagge um
Sprache auszuwählen. Der Bildausschnitt wird grob auf die Gegend ein
gesprochen wird. Die Flagge mit dem Fragezeichen führt zu der Übersetz
wie man neue Sprachen hinzufügen kann.

Fragezeichen: Diese Hilfe.

Ebenenauswahl



Das + auf grauem Hintergrund öffnet das wichtigste Werkzeug der Karte
können Kartenebenen (Layer) und Werkzeuge an- oder abgeschaltet we

Die + und - Buttons hinter jeder Ebene kontrollieren die Deckkraft. Mi
bedeutet deckender.

Grundkarte



Die Grundkarte gibt den Stil der Hintergrundkarte an, standardmäßig is
OpenStreetmap-Karte (Mapnik-Stil) ausgewählt. Such dir eine aus, die
kann zur gleichen Zeit aktiv sein.

Historische Karten

Eine wachsende Zahl an historischen Karten kann als Overlay ausgewä
historischen Karten angezeigt, die im Kartenausschnitt verfügbar sind.
verfügbare historische Karten' öffnet ein neues Fenster, in dem die Ber
farbig angezeigt werden.
Sämtliche historische Kartenebenen inklusive der Nutzungsbedingunge
JOSM-URL werden auf dieser Seite gelistet.

Historische Objekte



Man kann auswählen, welche Arten historischer Objekte angezeigt werd
das Einzelobjekte (Punktobjekte) und ausgedehnte Objekte (Linien- un
gibt es einige experimentelle Ebenen für historische Straßen, Eisenbah
sind u.U. nicht dauerhaft verfügbar.

Hilfsebenen

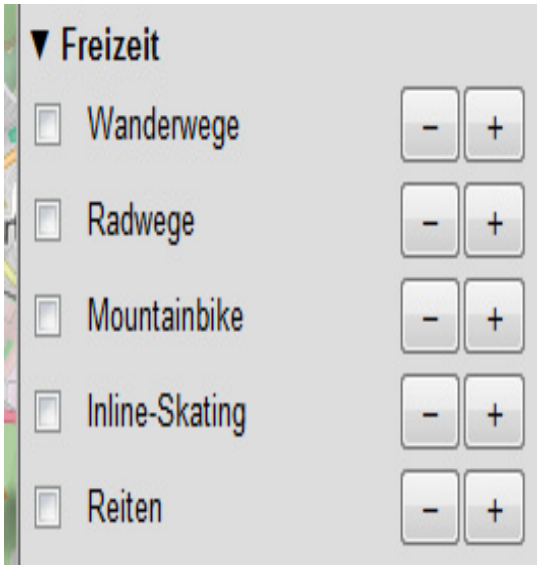

Es gibt einige Hilfsebenen wie Höhenlinien, Schummerung, Verwaltungs
amtlichen topographischen Karten.

Freizeit

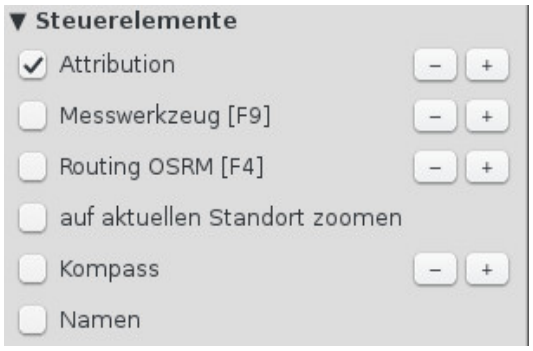

Spezielle Wege für Wander-, Fahrrad, Mountainbike-, Skatertouren und
angeboten.

Steuerelemente

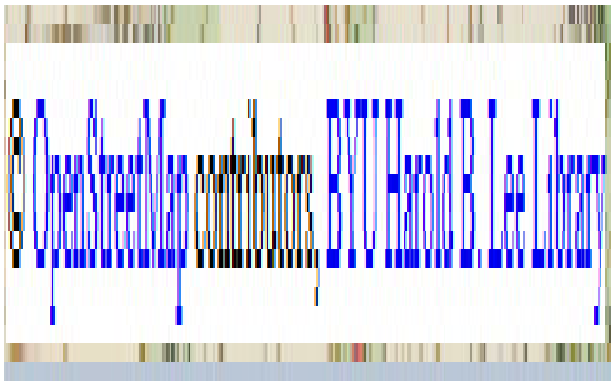

Einige zusätzliche Steuerelemente können an- und abgeschaltet werden

User Tiles

Unter UserTiles können Tile-Layer eingefügt werden. Beispiel:
http://warper.wmß abs.org/maps/tile/1519/%7Bz%7D/%7Bx%7D/%7By%7D

Attribution



Das Attribution-Control zeigt Urheber und Quelleninformationen zu akt
wird am linken unteren Rand angezeigt. Standardmäßig ist dieses Werk

Messwerkzeug

Mit dem Messwerkzeug kann man die länge eines Pfades bestimmen, de
zusammenklicken kann. F9 aktiviert ebenfalls das Messwerkzeug. Ober
wird die Länge angezeigt. Klickt man darauf, öß net sich ein Menü mit d
und der Möglichkeit, den Pfad in verschiedenen Formaten herunterzula

Video-Distance measurement

Routing OSRM

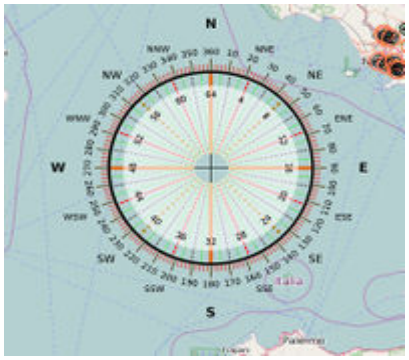

Routing arbeitet ähnlich wie das Messwerkzeug. Es kann durch F4 akti
Pfad, durch den die Route verlaufen soll, so hat man Anfang und Ziel
Stützstellen unterwegs. Wenn der Marker nicht exakt auf einer Straße s
dicht daran plaziert. Länge der Wegstrecke und geschätzte Fahrdauer w
Attribution-Controls dargestellt. Klickt man auf die Länge, öffnet sich e
Tastaturkürzeln und der Möglichkeit, den Pfad in verschiedenen Format
erfolgt mit Hilfe der OSRM-Engine. Es wird derzeit nur Routing für Aut

Video-OSRM-Routing

Auf aktuellen Standort zoomen

Versucht den aktuellen Standort zu bestimmen und die Karte dort zu z
hängt von der Hard- und Softwareumgebung und den Sicherheitseinstel

Kompass



Eine Kompassrose kann eingeblendet werden, um die Bestimmung von
Ein gutes Hilfsmittel beim Mappen von

Namen

Wenn dieses Control aktiviert ist, werden historische Objekte nicht nu
mit ihrem Namen auf der Karte dargestellt.

Verweise auf Fremdkarten



Links zu einigen anderen nützlichen Webseiten (diese werden mit dem Historic.Place geöffnet).

Objekte Bearbeiten

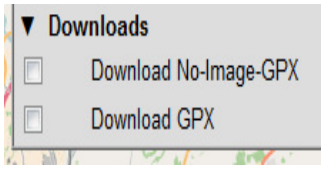

Öffnet das aktuelle Objekt im jeweiligen Editor. Hinweise zur Bedienung jeweiligen Produkt.

Downloads



Man kann angezeigte Objekte (Download GPX) und Objekte ohne Image-G im GPX-Format herunterladen.

Permalink



Der Permalink verlinkt die aktuelle Kartensituation inklusive Ausschni Markern (ähnlich wie der 'Cookie speichern'-Button). Klickt man auf Pe Adresszeile und der Link wird übernommen. Man kann ihn auch direkt m 'Linkadresse kopieren' in die Zwischenablage übernehmen, um ihn beis weiterzugeben.

Weitere Werkzeuge

Mit Hilfe der Maus kann der Kartenausschnitt verschoben werden (so l
gedrückt ist). Mit Hilfe des Mausrades kann man Zoomen. Hält man 'Sh
Maus ein Rechteck auf, so wird anschließend auf dieses Rechteck best

Marker

Klickt man auf die Karte während Alt oder Shift-Alt gedrückt ist, wird e
anschließend mit der Maus verschoben werden. Klickt man den Marker
Shift-Alt gedrückt ist, wird der Marker gelöscht. Es können mehrere Ma
werden auch im Permalink gespeichert, so daß man sie verwenden kann
jemandem anderen zu zeigen, indem man ihm den Permalink mit Marke

From:
https://wiki.historic.place/ - Historic.Place Wiki

Permanent link:
https://wiki.historic.place/doku.php?id=de:help-de&re 0807

Last upda 2023/01/21 14:20