GRSL in drei Varianten

GRSL-Logo

Germans from Russia and Eastern Europe Settlement Locations (GRSL) gibt es in drei Varianten.

1. Tabelle
   Die Daten sind eine synchronisierte Kopie des Master-Tabelle, zum Betrachten und Suchen.
   Immer synchron.
2. Historic.Place
   Die Daten projiziert auf einer Karte in Historic.Place.
   Wird jede Woche aktualisiert.
3. PDF · Portable Document Format
   Die Daten zum mitnehmen im Portable Document Format.
   Wird alle 3 Monate aktualisiert

1. Tabelle

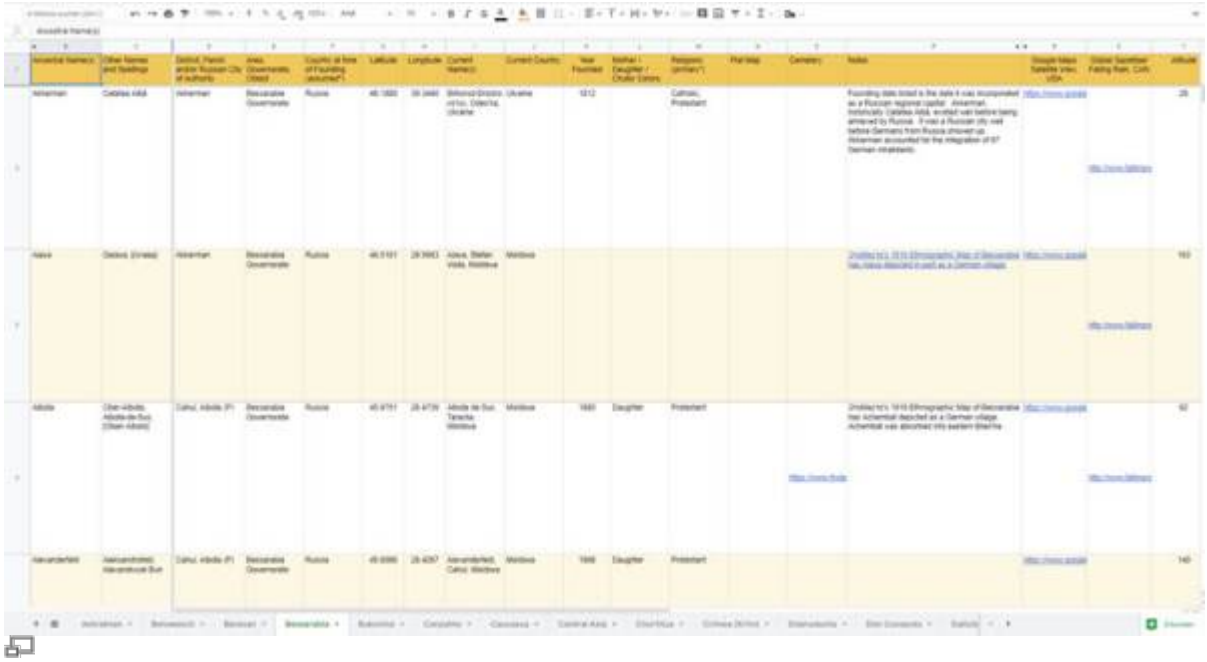

Die Tabelle ist immer aktuell.

Die Tabelle ist öffentlich und immer aktuell. Diese Tabelle ist eine Kopie der nicht öffentlichen Master-Tabelle.

2. Historic.Place

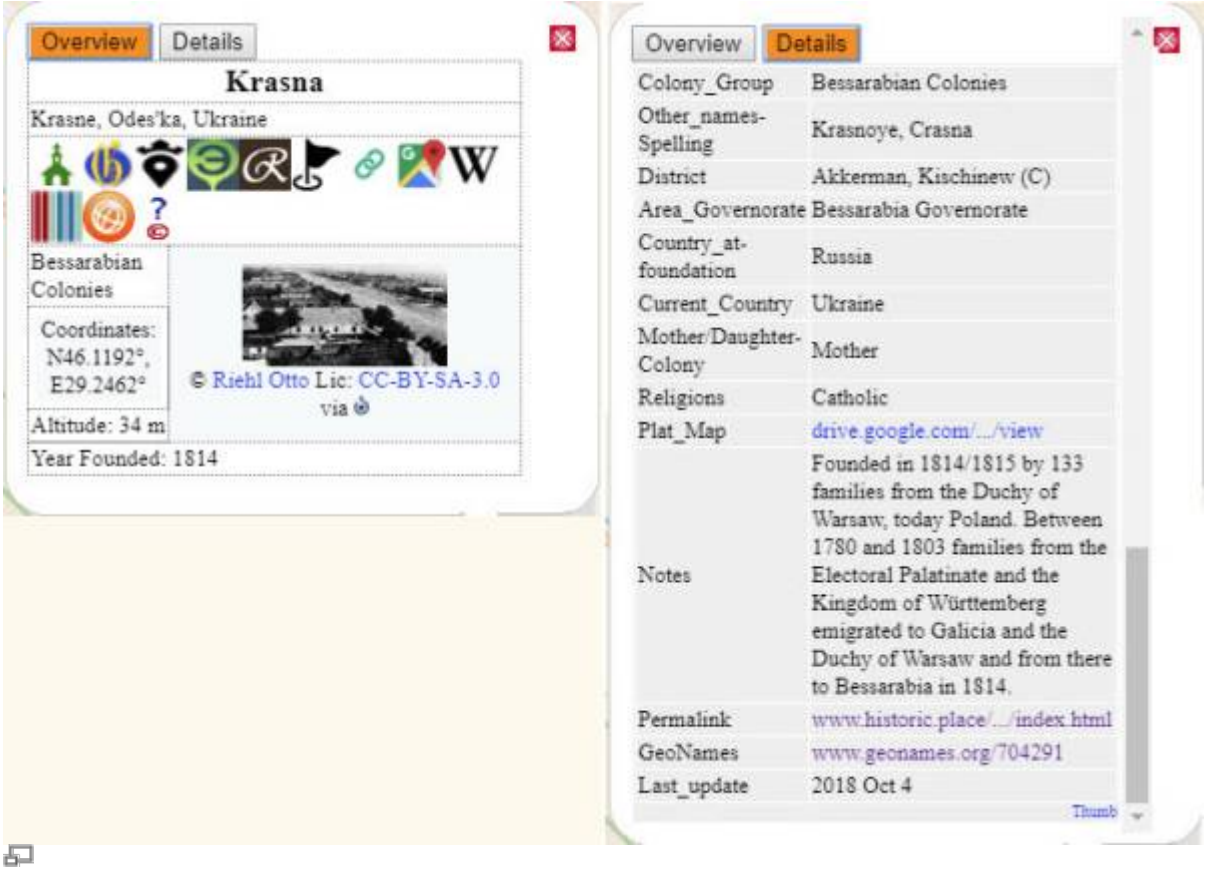

Hier ist der Link zu diesem Beispiel: Krasna in Bessarabien.

Neben der Darstellung auf einer Karte ist einer der wichtigsten Nutzen der wpde>Permalink|Permalink. Aus jeder Anwendung heraus, kann mit dem Permalink auf Historic.Place verlinkt werden. Auf einer vorbestimmten Karte öffnet der Ort mit Popup und Positions-Nadel. Der Link unter dem vorherigen Bild ist ein Beispiel.

3. PDF · Portable Document Format

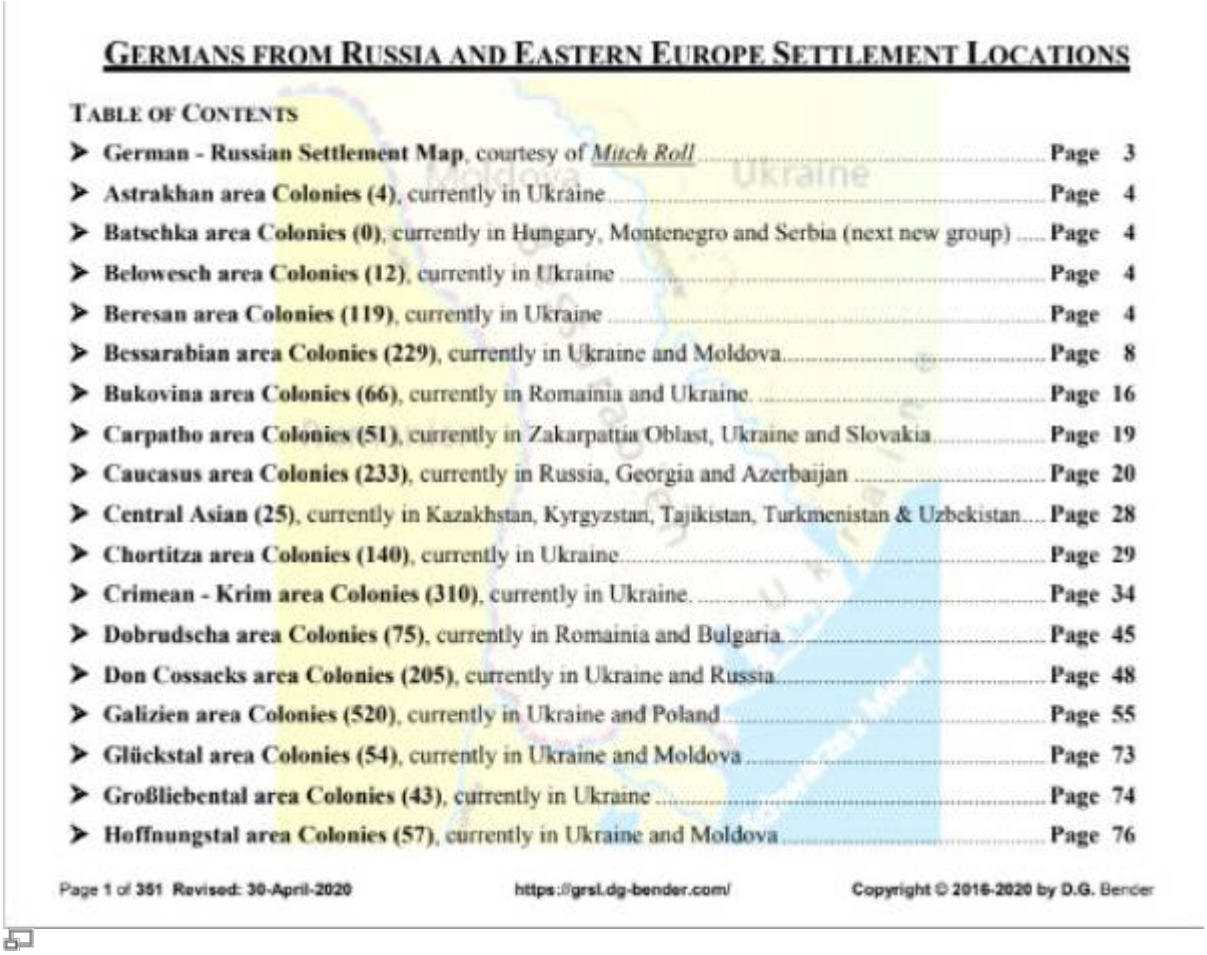

GERMANS FROM RUSSIA AND EASTERN EUROPE SETTLEMENT LOCATIONS

TABLE OF CONTENTS

- **German - Russian Settlement Map**, courtesy of *Mitch Roll* ..... Page 3
- **Astrakhan area Colonies (4)**, currently in Ukraine ..... Page 4
- **Batschka area Colonies (0)**, currently in Hungary, Montenegro and Serbia (next new group) ..... Page 4
- **Belowesch area Colonies (12)**, currently in Ukraine ..... Page 4
- **Beresan area Colonies (119)**, currently in Ukraine ..... Page 4
- **Bessarabian area Colonies (229)**, currently in Ukraine and Moldova ..... Page 8
- **Bukovina area Colonies (66)**, currently in Romainia and Ukraine ..... Page 16
- **Carpatho area Colonies (51)**, currently in Zakarpattia Oblast, Ukraine and Slovakia ..... Page 19
- **Caucasus area Colonies (233)**, currently in Russia, Georgia and Azerbaijan ..... Page 20
- **Central Asian (25)**, currently in Kazakhstan, Kyrgyzstan, Tajikistan, Turkmenistan & Uzbekistan ..... Page 28
- **Chortitza area Colonies (140)**, currently in Ukraine ..... Page 29
- **Crimean - Krim area Colonies (310)**, currently in Ukraine ..... Page 34
- **Dobrudscha area Colonies (75)**, currently in Romainia and Bulgaria ..... Page 45
- **Don Cossacks area Colonies (205)**, currently in Ukraine and Russia ..... Page 48
- **Galizien area Colonies (520)**, currently in Ukraine and Poland ..... Page 55
- **Glückstal area Colonies (54)**, currently in Ukraine and Moldova ..... Page 73
- **Großliebental area Colonies (43)**, currently in Ukraine ..... Page 74
- **Hoffnungstal area Colonies (57)**, currently in Ukraine and Moldova ..... Page 76

Page 1 of 351 Revised: 30-April-2020 https://grsl.dg-bender.com/ Copyright © 2016-2020 by D.G. Bender

Germans from Russia Settlements.pdf · Wird alle drei Monate aktualisiert. · 5 MB, 351 Seiten

Die Datensammlung wird ca. alle drei Monate in einem wpde>Portable_Document_Format|Portable Document Format gedruckt. Die Datei ist zum mitnehmen.

From:
https://wiki.historic.place/ - **Historic.Place Wiki**

Permanent link:
https://wiki.historic.place/doku.php?id=geschichtskarten:grsl:b-001&rev=1758702733

Last update: **2025/09/24 08:32**