
Check the Monuments!

Einführung

CheckTheMonuments ist eine Karte die vorrangig als Werkzeug für die Qualitätssicherung historischer Objekte im OpenStreetMap Projekt dienen soll. Die dort erfassten Objekte wurden häufig aus Unkenntnis oder wegen zum Zeitpunkt der Erfassung fehlender passender Tags als Monument erfasst.

Diese Karte dient als Qualitätssicherungs Tool für OpenStreetMap.



Die Karte wurde aufgrund [dieses Beitrags](#) des OSM Forums erstellt. [Reneman](#) nahm sich dieses Problem an, und die Check the Monuments! Karte war geboren.

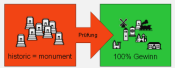
Links

[Openstreetmap Wiki](#)

Karte Check the Monuments!

Check the Monuments!


Check the Monuments!



Viele der als "historic=monument" erfassten Objekte sind in Wirklichkeit kein **Monument**. Sie wurden mangels passender Tags oder aus Unkenntnis als Monument erfasst. Diese Karte will bei der Korrektur unterstützen.

Bis Zoomlevel 11 zeigt sie als Überblick die Zahl der Monumente in einem Gebiet, ab Zoomlevel 12 die einzelnen Monumente. Die Überblickszahlen werden nur einmal am Tag aktualisiert, die Monumente aber jeweils frisch von der **Overpass-API** abgerufen.

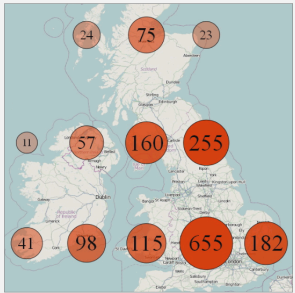
Sie finden mehr Informationen auf der [Wikiseite](#).

 Was ist ein Monument? Was gibt es noch? Zur Geschichtskarte.

Fragen, Wünsche, Bedenken, Anregungen? Bitte per PN an User Reneman.

Statistik

Zur Karte ...



From:
<http://wiki.historic.place/> - **Historic.Place Wiki**

Permanent link:
http://wiki.historic.place/doku.php?id=geschichtskarten:karten:check_the_monuments

Last update: **2025/09/27 09:00**

